



**КОМИТЕТ ИМУЩЕСТВЕННЫХ ОТНОШЕНИЙ
АДМИНИСТРАЦИИ ПЕРМСКОГО МУНИЦИПАЛЬНОГО ОКРУГА**

РЕШЕНИЕ

о размещении объектов № 6

Пермский край
Пермский округ

09.01.2024

Комитет имущественных отношений администрации Пермского муниципального округа разрешает Акционерному обществу «Газпром газораспределение Пермь» (ИНН 5902183841, ОГРН 2125902017723, почтовый адрес: 614000, г. Пермь, ул. Петропавловская, 43)

размещение объекта «газопровод давлением до 1,2 Мпа, для размещения которого не требуется разрешения на строительство»

на землях государственная собственность на которые не разграничена

на срок 1 год.

Местоположение: Пермский край, Пермский муниципальный округ, с. Платошино, тракт Сибирский, д. 46.

Приложение: схема предполагаемых к использованию земель или части земельного участка.

Особые условия использования:

1. При размещении объекта учесть параметры ширины проезда улично-дорожной сети, во избежание сужения полосы отвода дороги.
2. Получение разрешения на производство земляных работ.

Заместитель председателя комитета




(подпись, печать)  М.В. Королева

Схема предполагаемых к использованию земель или части земельного участка

Объект: Газопровод давлением до 1.2 Мпа. для размещения которого не требуется разрешения на строительство

Местоположение: расположенных по адресу: Пермский край, м.о. Пермский, с. Платошино, тракт Сибирский, д. 46

Площадь земель или части земельного участка, кв.м.: 22

Категория земель: земли населенных пунктов

Вид разрешенного использования: -

Описание границ смежных землепользователей:

От точки н1 до точки н2 - земельный участок с кадастровым номером 59:32:1570001:166

От точки н2 до точки н1 - земельный участок с кадастровым номером 59:32:1570001:3314

Объект: -

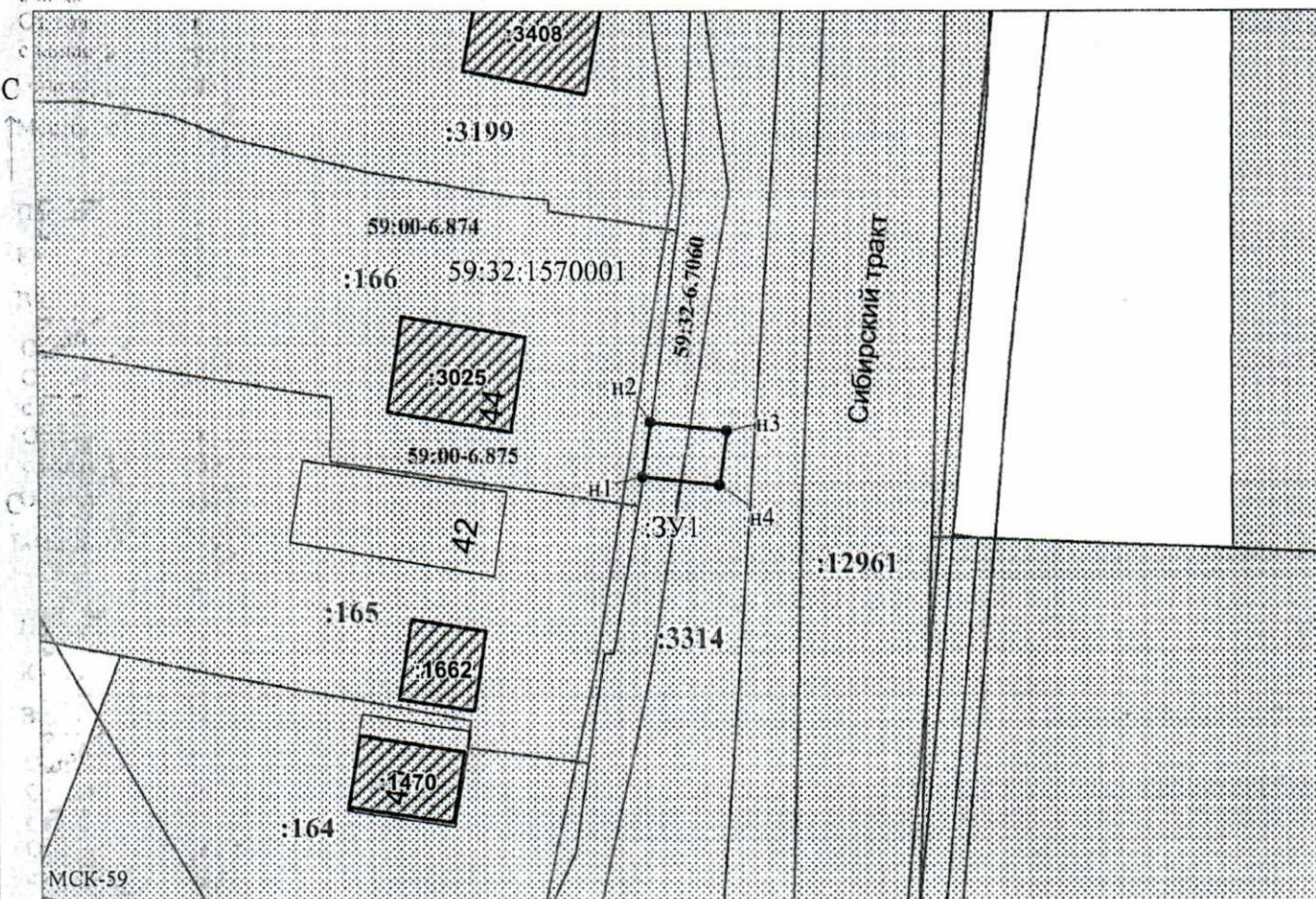
Место: -

Каталог координат, м

№ точки границы	X	Y
н1	476005.66	2250242.79
н2	476009.61	2250243.41
н3	476008.97	2250248.96
н4	476005.04	2250248.39
н1	476005.66	2250242.79

Условные обозначения:

- | | | |
|--|---|--|
| <p> - предполагаемый участок земель, на которых планируется размещение объекта</p> <p> - границы и номер земельного участка, сведения о которых внесены в ЕГРН</p> <p> - границы и номер объекта капитального строительства, сведения о которых внесены в ЕГРН</p> <p> - граница кадастрового квартала</p> | <p> - зоны с особыми условиями использования территории, сведения о которых внесены в ЕГРН</p> <p> - обозначение запрашиваемого земельного участка</p> <p> - характерная точка границ земель или части земельного участка</p> <p> - номер кадастрового квартала</p> | |
|--|---|--|



Масштаб 1:500

Заявитель: _____ / Егошина И.В.
 МП (подпись, расшифровка подписи)

(для юридических лиц и индивидуальных предпринимателей)